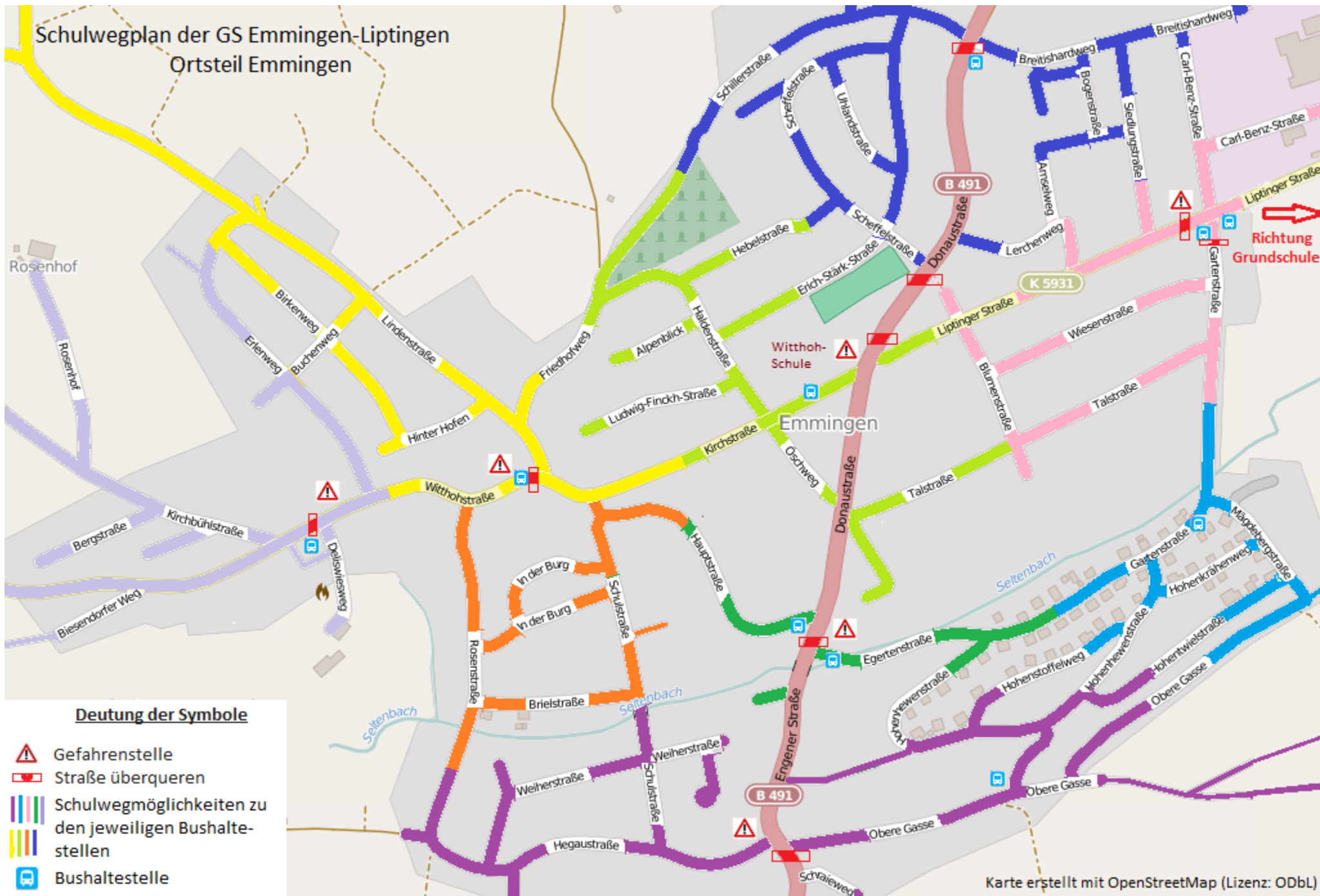
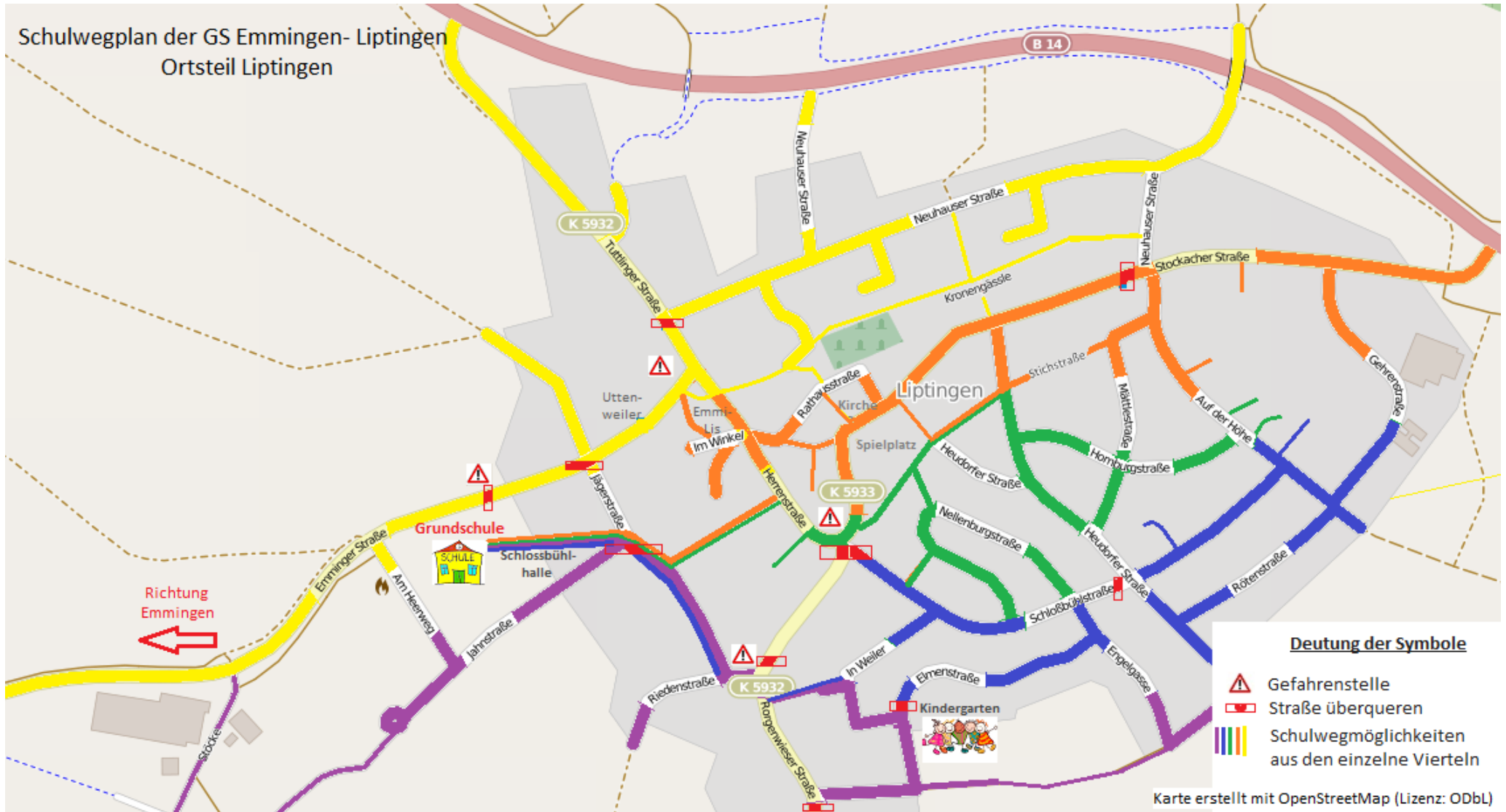





Schulwegplan der GS Emmingen-Liptingen Ortsteil Emmingen



Schulwegplan der GS Emmingen- Liptingen Ortsteil Liptingen



Deutung der Symbole

-  Gefahrenstelle
-  Straße überqueren
-  Schulwegmöglichkeiten aus den einzelne Vierteln

Karte erstellt mit OpenStreetMap (Lizenz: ODbL)